

Situazione

DOLOMITI

Debole pericolo di valanghe (grado 1).

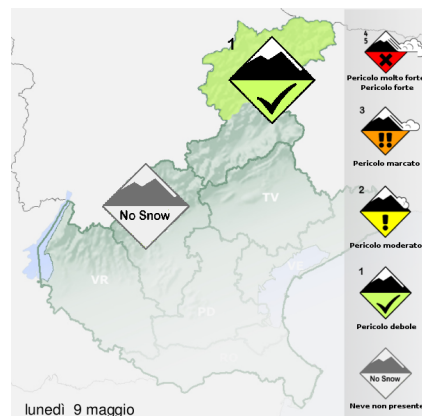
PREALPI

Bollettino non emesso.

Oltre i 2300-2400 m di quota la neve è ancora presente con una copertura continua lungo i versanti settentrionali o con buon riparo orografico. Il manto nevoso, seppur caratterizzato da uno strato superficiale di neve recente, è in fusione.

Il pericolo di valanghe è in generale 1-debole oltre i 2300 m di quota. Il distacco è generalmente possibile solo con forte sovraccarico su pochissimi punti sul terreno ripido estremo. Sono possibili per lo più valanghe spontanee di piccole e di medie dimensioni.

Si consiglia di percorrere i pendii estremamente ripidi una persona alla volta, prestando attenzione al pericolo di caduta.

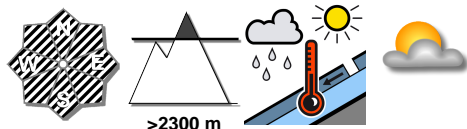


DOLOMITI

LUOGHI PERICOLOSI

TIPO DI VALANGA

METEO



Ambiti del pericolo: Zone non controllate

PREALPI

LUOGHI PERICOLOSI

TIPO DI VALANGA



Ambiti del pericolo: Zone non controllate

Previsione

La pubblicazione del bollettino valanghe è sospesa.

Lo stato del manto nevoso e la sua evoluzione primaverile determinano condizioni stazionarie del pericolo di valanghe, salvo temporanei incrementi dovuti a pioggia fino in alta quota, nuove nevicate o giornate molto calde. In questi casi, il pericolo di valanghe potrà aumentare fino a 2-moderato.

Nel caso di condizioni più pericolose, l'emissione del bollettino verrà ripresa o verranno date informazioni sul bollettino "Dolomiti Meteo".

Si ringraziano tutti gli osservatori volontari e i tecnici delle varie organizzazioni per le informazioni trasmesse nel corso dell'inverno.

Ambiti del pericolo

Martedì 10

DOLOMITI: Zone non controllate PREALPI: Zone non controllate

Mercoledì 11

DOLOMITI: Zone non controllate PREALPI: Zone non controllate




Giovedì 12

DOLOMITI: Zone non controllate PREALPI: Zone non controllate

Indicazioni generali di sicurezza

Il pericolo di valanghe interessa prevalentemente gli ambiti non controllati della montagna.

Si consiglia di avere sempre al seguito pala, ARTVA e sonda nell'effettuare le escursioni, anche quelle con racchette da neve.

DOLOMITI		PREALPI	
Martedì 10			
1			
Mercoledì 11			
